

BEBAUUNGSPLAN

GEMEINDE OKARBEN/HESS.
LANDKREIS FRIEDBERG/HESS.

AM TIEFEN BORN I (1:500)

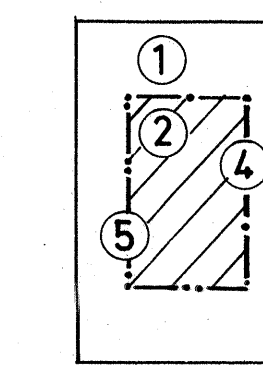
AUFGESTELLT:
FRANKFURT AM MAIN, DEN 25. JUNI 1967.
12. SEP. 1967.
GEÄNDERT: FFM, DEN 20. SEPT. 1967.

DIPLOM-INGENIEUR
HELMUT KNOLL
ARCHITECT B.D.A.
FRANKFURT/AM MAIN
ALT-BORNHEIM 26
Knoll

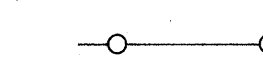
PLANZEICHEN:

WR	
V	g
0,3	1,0

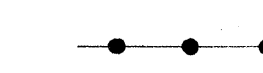
ART DER NUTZUNG: REINES WOHNGEBIET (BAU N VO § 31)
ANZAHL DER ZULÄSSIGEN VOLLGESCHOSSE EINSCHL. KAM-
MERSGESCHOSS MIT 2,10m LI. HÖHE.
BAUWEISE: g GESCHLOSSEN, ZUSAMMENHÄNGENDE HAUS-
GRUPPEN, VERSETZT, HÖHENGESTAFFELT.
0,3 (GRZ) GRUNDFLÄCHENZAHL (BAU N VO § 17)
1,0 (GFZ) GESCHOSSFLÄCHENZAHL (BAU N VO § 17)




- ① NICHT ÜBERBAUBARE FLÄCHEN
- ② ÜBERBAUBARE FLÄCHEN
- ③ NEUE GRUNDSTÜCKSGRENZEN
- ④ BAUGRENZEN
- ⑤ BAULINIEN



ALTE GRUNDSTÜCKSGRENZEN




ABGRENZUNG UNTERSCHIEDLICHER NUTZUNG,
SOWEIT NICHT DURCH VERKEHRSFLÄCHEN BEGRENZT



GRÜNFLÄCHEN



SPIELPLATZ



GARAGEN- U. STELLPLATZFLÄCHEN




AUFSCHÜTTUNGSFLÄCHEN



ABBRUNGSFLÄCHEN



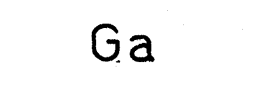
VERKEHRSFLÄCHEN MIT GEHWEGEN



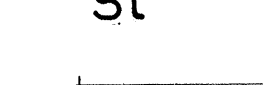
VERKEHRSFLÄCHEN OHNE GEHWEGE



GELTUNGSBEREICHSGRENZE



GARAGEN



STELLFLÄCHEN




UMSPANNSTATION

HÖHENLINIEN NACH MESSTISCHBLATT 9719
M. = 1:25.000 (ULBENSTADT) UND ERGÄNZT
DURCH BÜRO ARCH. DIPL.-ING. HELMUT KNOLL, FFM.
DIE LINIEN STELLEN DEN ENDEZUSTAND
NACH AUFFÜHRUNG DAR.
ES WIRD BESCHENIGT, DASS DIE GRENZEN UND
BEZEICHNUNGEN DER FLURSTÜCKE MIT
DEM NACHWEIS DES LIEGENSCHAFTSKATASTERS
ÜBEREINSTIMMEN.
FRIEDBERG, DEN 11. DEZ. 1967
1967.



Genehmigt
mit Vfg. vom 17.7.1968
Az. 73-61 d 04/01-0-4
Darmstadt, den 7.7.1968
Der Regierungspräsident
im Auftrag
Wunderlich



DER BEBAUUNGSPLAN IST NUR IN VERBINDUNG MIT DEN FESTLEGUNGEN ZUM BEBAUUNGSPLAN GÜLTIG!	
GEM. B.BAU.G.	
§ 1	AUFGESTELLT OKARBEN, DEN 30.6.1967 Der Gemeindevorstand <i>Knoll</i>
§§ 9-12	PLANBEARBEITUNG ÜBERARBEITET DIPLOM-INGENIEUR ARCHITECT BDA HELMUT KNOLL, FFM FFM, DEN 12. SEP. 1967. Juni 1967 <i>Knoll</i>
§ 2 ABS. 6	OFFENGELEGT VOM: 30.9.1967 BIS: 31.10.1967 OKARBEN, DEN 11.11.1967 Der Gemeindevorstand <i>Knoll</i>
§ 10	ALS SATZUNG DURCH DIE GEMEINDEVERTRETUNG VON OKARBEN AM 1.3.1968 BESCHLOSSEN. OKARBEN, DEN 1.3.1968 Der Gemeindevorstand <i>Knoll</i>
§ 11	
§ 12	ÖFFENTLICH AUSGELEGT VOM 27.2. BIS 24.3.1968 DER BEBAUUNGSPLAN IST SOMIT AM 1.3.1968 RECHTENS VERBINDLICH GEWORDEN. OKARBEN, DEN 1.3.1968 Der Gemeindevorstand <i>Knoll</i>

