



















**Bestandsaufnahme**

-  Acker
-  Intensiv-Scherrasen
-  Scherrasen mit hohem Kräuteranteil
-  Ruderalwiese
-  Ruderalflur
-  Hecke aus vorwiegend heimischen Sträuchern und jungen Laubbäumen
-  Hecke mit hohem Nadelbaumanteil (insbesondere Douglasie)
-  Zierstrauchpflanzung
-  einzelner Laubbaum jung, meist heimisch
-  vereinzelte gepflanzte Junggehölze
-  gärtnerische Kulturen
-  Zierstaudenpflanzung
-  Reisiglagerung (vegetationsarm)
-  Betonpflaster, Asphalt
-  Weg begrünt
-  Grenze des geplanten Geltungsbereichs

**Umweltbericht zum Bebauungsplan**

Nr. 144 „Berufsbildungswerk“ (1. Änderung)



**Stadt Karben, Ott Okarben**

Datengrundlage: Hessische Verwaltung für Bodenmanagement und Geoinformation

Kataster:	Stadt Karben	Format (in cm)	DINA 3	Maßstab	1 : 1.000
gezeichnet:	P. Adelhelm	Bearbeiter:	H. Richter	Datum:	07/2014 u. 03/2015

PLANUNGSGRUPPE PROF. DR. V. SEIFERT  
Regionalplanung \* Stadtplanung \* Landschaftsplanung

Breiter Weg 114,  
35440 Linden-Leihgestem  
Tel.: 06403/ 9503 - 21 Fax: 06403/ 9503 - 30 e-mail: mrueck@seifertplan.de

