

# BEBAUUNGSPLAN

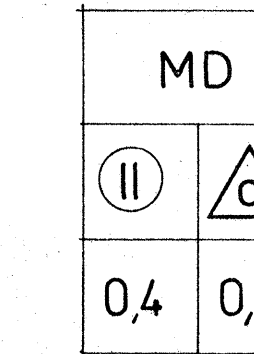
GEMEINDE OKARBEN/HESS.  
LANDREIS FRIEDBERG/HESS.

AM TIEFEN BORN II (1:500)

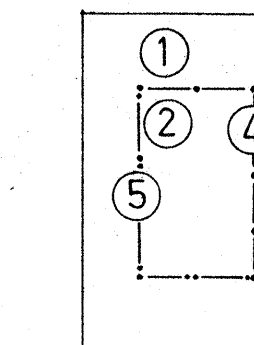
AUFGESTELLT :  
FRANKFURT AM MAIN, DEN 25. JUNI 1967  
GEÄNDERT : FFM, DEN 31. OKT. 1967.

DIPLOM-INGENIEUR  
HELMUT KNOLL  
ARCHITECT BDA  
FRANKFURT/MAIN  
ALT/BORNHEIM 20  
*Knoll*


## PLANZEICHEN:



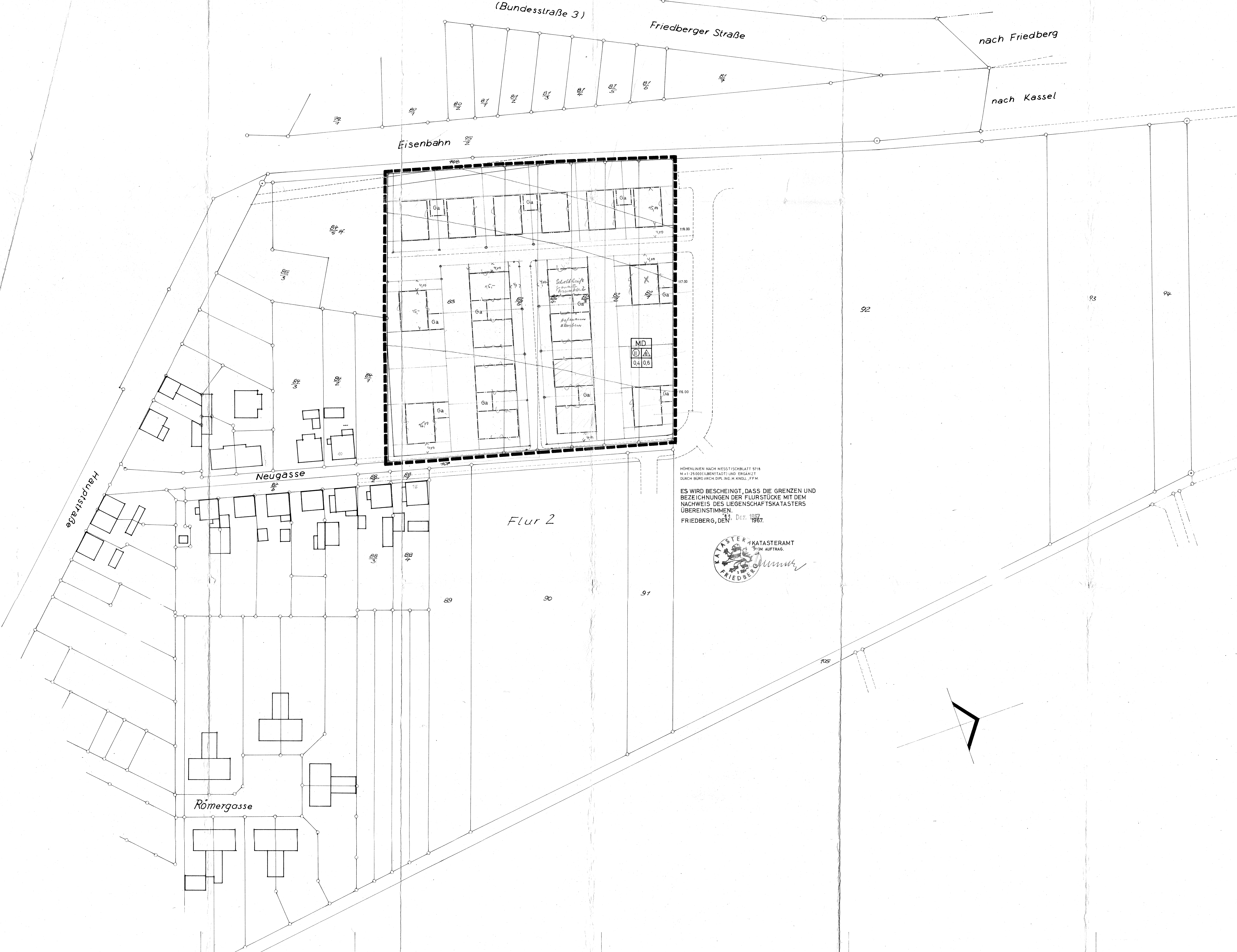
ART DER NUTZUNG : DORFGEBIET (BAUNVO § 5)  
ZWINGEND : 2 GESCHOSSE  
OFFENE BAUWEISE : NUR EINZEL- U. DOPPELHÄUSER ZUL.  
0,4 (GRZ) GRUNDFLÄCHENZAHL. (BAUNVO § 17)  
0,6 (GFZ) GESCHOSSFLÄCHENZAHL. (BAUNVO § 17)



① NICHT ÜBERBAUBARE FLÄCHEN  
② ÜBERBAUBARE FLÄCHEN  
③ NEUE GRUNDSTÜCKSGRENZEN  
④ BAUGRENZEN  
⑤ BAULINIEN



○ ALTE GRUNDSTÜCKSGRENZEN  
- - - VERKEHRSLÄCHEN MIT GEHWEGEN  
- - - - - GELTUNGSBEREICH  
Ga GARAGEN



HÖHENLINIEN NACH MESSFISCHBLATT 5718  
N. 41-23000 (LIEGENSCHAFT) UND ERGÄNZT  
DURCH BÜROARCH. DIPL.-ING. H. KNOLL, FFM.  
ES WIRD BESCHIEGT, DASS DIE GRENZEN UND  
BEZEICHNUNGEN DER FLURSTÜCKE MIT DEM  
NACHWEIS DES LIEGENSCHAFTSKATASTERS  
ÜBEREINSTIMMEN.  
FRIEDBERG, DEN 31. DEZ. 1967.



DER BEBAUUNGSPLAN IST NUR IN VERBINDUNG MIT DEN FESTLEGGUNGEN ZUM BEBAUUNGSPLAN GÜLTIG !		
GEM. B. BAU. G.	VERFAHRENSVERMERKE	
	AUFGESTELLT	OKARBEN, DEN 30.6.1967 <i>Knoll</i>
§§ 9-12	PLANBEARBEITUNG : ÜBERARBEITET :	DIPLOM-INGENIEUR H. KNOLL, ARCHITECT BDA FFM, ALT/BORNHEIM 20, T. 4527 04. 25. JUNI 1967 FFM, DEN 31. OKT. 1967. <i>Knoll</i>
§ 2 ABS. 6	OFFENGELEGT VOM: 30.9.1967 BIS: 31.10.1967	OKARBEN, DEN 1.11.1967 <i>Knoll</i>
§ 10	ALS SATZUNG DURCH DIE GEMEINDEVERTRETUNG VON OKARBEN AM 1.3.1968 BESCHLOSSEN.	OKARBEN, DEN 1.3.1968 <i>Knoll</i>
§ 11	<b>Genehmigt</b> mit Vfg. vom 2.7.1968 Az. 73-81 d. 04/01-2 Darmstadt, den 2.7.1968 Der Regierungspräsident im Auftrag <i>Knoll</i>	OKARBEN, DEN 9.8.1968 <i>Knoll</i>
§ 12	ÖFFENTLICH AUSGELEGT VOM: 28.7.1968 BIS: 31.8.1968 DER BEBAUUNGSPLAN IST SOMIT AM 6.8.1968 RECHTSVERBINDLICH GEWORDEN.	OKARBEN, DEN 9.8.1968 Der Gemeindevorstand <i>Knoll</i> Bürgermeister

II  
AM TIEFEN BORN