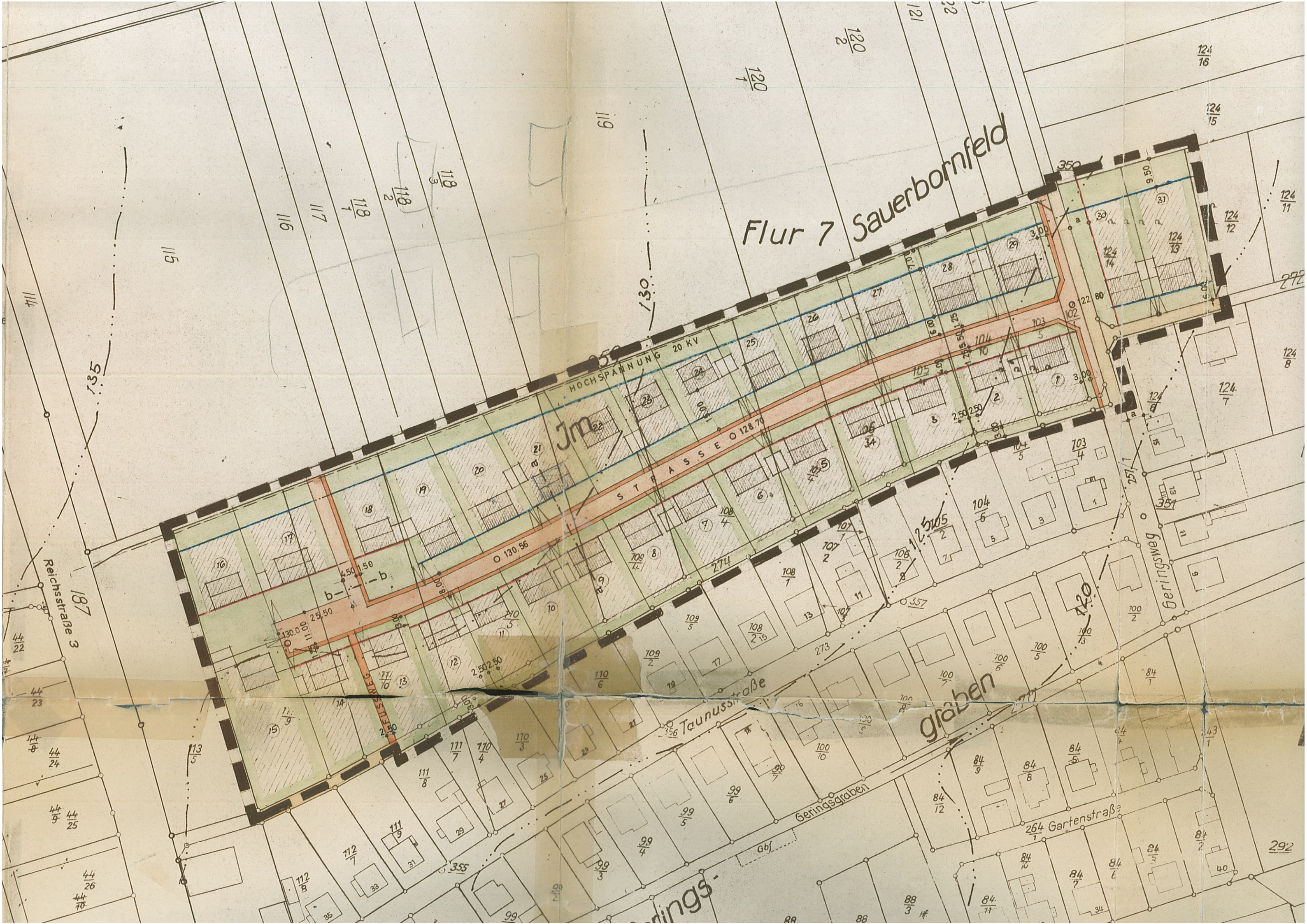


# Flur 7 Sauerbornfeld





# Bebauungsplan Kloppenther

Im Sauerbornfeld (zu diesem Plan siehe auch Be

Festlegung nach § 9 Bundesbaugesetz

Wohngebiet : Allgemeines

Bauweise : Offen

ein-max. zweigeschossig

Grundflächenzahl : 0.4

Geschossflächenzahl : 0.7


## Zusätzliche Festlegungen:

1. Bei zweigeschossigen Bauten sind Kniestöcke nicht zugelassen
2. Garagen sind auf der Grundstücksgrenze zu errichten Höchsttiefe 8.00m mittlere Höhe an der Grenze max. 2.50m

## Zeichenerklärung:

Gebäude

:













von Friedberg

2



# Zeichenerklärung:

- Gebäude : 
- Garagen : 
- Straßenlinie : 
- Baulinie : 
- Baugrenze : 
- Straße neu : 
- Bürgersteig : 
- Fläche überbaubar nicht überbaubar : 
- Höhenlinien u. Angaben : 
- Grenze des räumlichen Geltungsbereiches : 

Entnommen aus dem Entwässerungsprojekt  
des Herrn Dipl.-Ing. Golücke Darmstadt

Auf

der

196

196/1

39

38

37

36





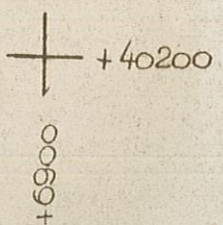
Abt.

3 Aufbereitung

Frankfurt/Im Im März 1964  
Der Planfertiger:

DIPL. ING. WOLFGANG EITENGRUBER  
ARCHITEKT FRANKFURT/MAIN  
FÜRSTENBERGERSTR. 152/57 6274

Ellengrüber



A

Offengelegt vom 13. III. 1964 bis 14. IV. 1964

Als Satzung beschlossen Kloppenheim den 14. IV. 1964



Unger



Unger  
Bürgermeister

Abt.

Genehmigt Darmstadt den .....

Der Regierungspräsident:

1:1000 Koordinatenmaßpunkt:  
Stadtkirche Darmstadt



**Genehmigt**  
mit Vfg. vom 27. JULI 1965  
Az. III/3 a - 61 d 04/01  
Darmstadt, den 27. JULI 1965  
Der Regierungspräsident  
Im Auftrag