






















Renaturierung der Nidda in Karben

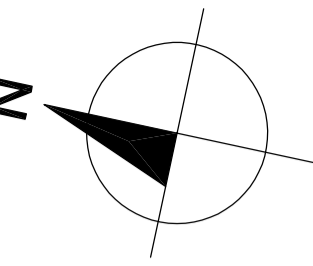
Lageplan: PLAN-Zustand

M 1 : 1.000



LEGENDE:

-  Verwaltung
-  Flächige Auffüllung
-  Weg Plan (Wassergebundene Decke)
-  Weg Plan (Asphalt)
-  Weg Bestand
-  Hecke mit Bäumen
-  Auenpark / Gewässerentwicklungsfläche
-  Gewässerböschung
-  Erlebnispunkte/ Umweltpädagogik
-  Gehölzentwicklung durch Sukzession
-  Baumpflanzung
-  Gewässerachse
-  Gewässerkilometrierung
-  Vermessung Juli 2012 und März 2014
- Entsorgungsleitungen:**
-  MW - Mischwasserkanal
-  RW - Regenwasserkanal
-  SW - Schmutzwasserkanal
- Versorgungsleitungen:**
-  Wasserleitung
-  Gasleitung Mainova - Netzdienste RM GmbH
-  Oberleitung-Hochspannungskabel (380 KV) OVAG
-  Hochspannungskabel (110 KV)
-  Mittelspannungskabel (20 KV) OVAG
-  Telecom/ Unitymediakabel
-  Mineralwasserleitung Hassia



STADT KARBEN

Plan Nr.:
3.2
Karben, den

Projekt: **RENATURIERUNG DER NIDDA ZWISCHEN DÖGELMÜHLE UND BRÜCKE DORTTELWEILER STRASSE**
Genehmigungsplanung

Planbezeichnung: **Lageplan
PLAN-Zustand**

Maßstab:
1 : 1.000
Projekt-Nr.: 3529
Bearb.: Popp
Gez.: Wic
Darmstadt, den 26.06.14

D-64297 Darmstadt · Pfungstädter Straße 20
Tel. +49 (0) 6151/9453-0 · Fax 9453-80
mail@bgswasser.de · www.bgswasser.de



**Büro für Gewässerökologie
Gottfried Lehr**

D-61118 Bad Vilbel · Bergstraße 110 Tel. 06101/85357 Fax. 06101/127399

Bad Vilbel, den 26.06.14